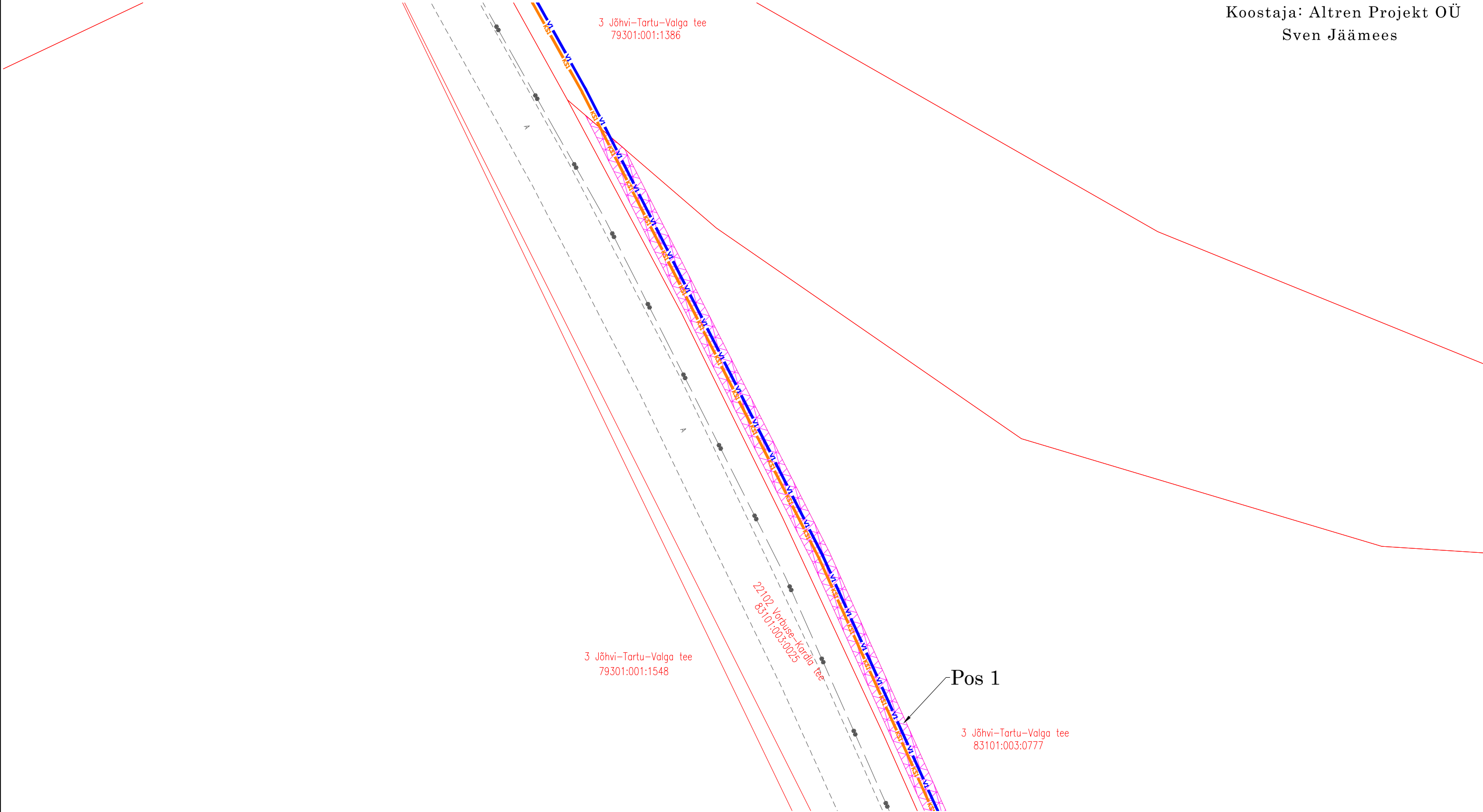


Isikliku kasutusõigusega koormatava ala plaan
Mõõtkava 1:500 A3



Koostaja: Altren Projekt OÜ
Sven Jäämees



- Isikliku kasutusõiguse seadmise ala



- Katastriüksuse piir

V1

KS1

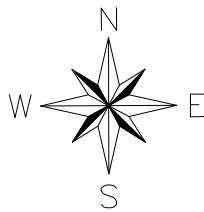
- proj. veetorustik

- proj. survekanalisatsioonitorustik

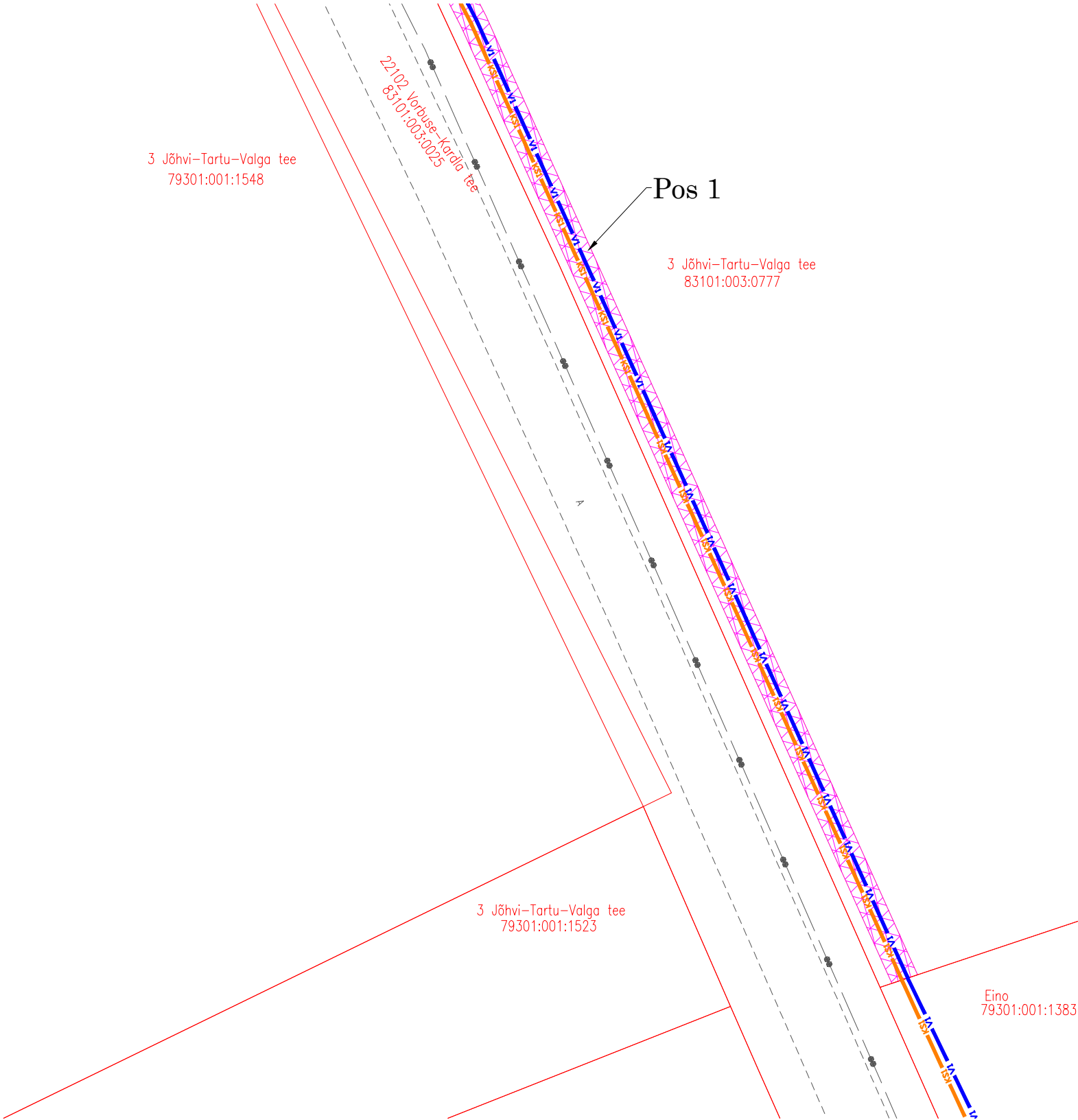
Jrk nr	IKÕ ala Pos nr (plaanil)	Kinnistu registrios number	Katastriüksuse tunnus, nimi ja sihtotstarve	Asukoht riigitee (nr ja nimi) suhtes (lõigu algus ja lõpp km);	Ala pindala ruutmeetrides m²
1.	Pos 1	4495704	83101:003:0777 3 Jõhvi-Tartu-Valga tee transpordimaa	22102 Vorbuse-Kardla tee km 0,963 - 1,127	428 m²

"Tartu linn, Vorbuse küla, Mõisa tee ja Tiigi ringi kinnistute ühendamine ühisveevärgi ja
-kanalisatsiooniga ning Vorbuse küla torustike ühendamine Tartu linna võrguga",
töö nr 25025



Isikliku kasutusõigusega koormatava ala plaan
Mõõtkava 1:500 A3







Koostaja: Altren Projekt OÜ
Sven Jäämees



Jrk nr	IKÕ ala Pos nr (plaanil)	Kinnistu registriosaja number	Katastriüksuse tunnus, nimi ja sihtotstarve	Asukoht riigitee (nr ja nimi) suhtes (lõigu algus ja lõpp km);	Ala pindala ruutmeetrides m²
1.	Pos 1	4495704	83101:003:0777 3 Jõhvi-Tartu-Valga tee transpordimaa	22102 Vorbuse-Kardla tee km 0,963 - 1,127	428 m²

 - Isikliku kasutusõiguse seadmise ala
 - Katastriüksuse piir

 V1  - proj. veetorustik
 KS1  - proj. survekanalisatsioonitorustik

"Tartu linn, Vorbuse küla, Mõisa tee ja Tiigi ringi kinnistute ühendamine ühisveevärgi ja
-kanalisatsiooniga ning Vorbuse küla torustike ühendamine Tartu linna võrguga",
töö nr 25025